

LEVANTAMENTO PLANIALTIMÉTRICO CADASTRAL  
ESCALA: 1:1000

NOTAS:

1. COTAS EM METRO, EXCETO ONDE INDICADO;
2. CURVAS DE NIVEL:
  - 2.1. CURVAS DE NIVEL INTERMEDIÁRIAS ESPAÇADAS DE 1,00m;
  - 2.2. CURVAS DE NIVEL MESTRAS ESPAÇADAS DE 5,00m.
3. INFORMAÇÕES DE GEORREFERENCIAMENTO:
  - 3.1. SISTEMA DE REFERÊNCIA: UNIVERSAL TRANSVERSA DE MERCATOR – UTM;
  - 3.2. ZONA UTM: ZONA 23 SUL;
  - 3.3. DATUM DE REFERÊNCIA HORIZONTAL: SIRGAS 2000;
  - 3.4. DATUM DE REFERÊNCIA VERTICAL: RASTREAMENTO GEODÉSICO;
  - 3.5. EQUIPAMENTO UTILIZADO: PAR DE ANTENAS GNSS DE DUPLA FREQUÊNCIA E RTK DA MARCA STONEX, MODELOS S800 E S800A EM CONJUNTO COM LEVANTAMENTO UTILIZANDO DRONE DJI MAVIC PRO;
4. AS COTAS APRESENTADAS REFEREM-SE A ELEVAÇÕES ORTOMÉTRICAS, CALCULADAS PELO MODELO MAPGEO 2015 (IBGE).
5. PONTO DE REFERÊNCIA:
  - 5.1. TIPO: MARCO DE CONCRETO;
  - 5.2. COORDENADAS (ÉPOCA 2000.4):
    - 5.2.1. LATITUDE: 7.542.676,227 m;
    - 5.2.2. LONGITUDE: 403.086,332 m;
    - 5.2.3. ALTITUDE ORTOMÉTRICA: 892,82 m;

LEGENDA:















-  CURVA DE NIVEL MESTRA
-  CURVA DE NIVEL INTERMEDIÁRIA
-  LIMITE DA VIA
-  ALINHAMENTO PREDIAL
-  DIVISA DE LOTES
-  ESTRADA DE TERRA
-  VEGETAÇÃO
-  PVE
-  POSTE
-  BASE
-  NUMERO
-  DESCRIÇÃO
-  COTA
-  CURVAS DE NIVEL

TABELA DE COORDENADAS

PONTO	DESCRIÇÃO	ELEV.	NORTE	LESTE
01	BASE	892,82	7.542.676,227	403.086,332

REV. 01	23/04/21	COMPLEMENTO TOPOGRAFIA	DAC
REV. 00	04/01/21	EMIÇÃO INICIAL	DAC
REVISÃO: DATA :	DESCRIÇÃO:		RESP.:



Prefeitura Municipal  
de Pouso Alegre

 Rua Miguel Vianna, nº 81, Sala 12 Bairro Morro Chic CEP: 37500-080 – Itajubé / MG Tel: (35) 3623-5720 www.dacengenharia.com.br	GERÊNCIA DE PROJETOS	FLÁMIA C BARBOSA	CREA: MG-187.842/D
	COORDENAÇÃO DE PROJETOS	ENGR. DENIS DE SOUZA SILVA	CREA: MG-127.216/D
	RESPONSÁVEL TÉCNICO	ENGR. FLÁMIA C BARBOSA	CREA: MG-187.842/D
	PROJETO	JONAS GUERREIRO	
DESENHO	GABRIEL SANTOS		

EMPRESAMENTO		AVENIDA SÃO FRANCISCO INTERLIGAÇÃO COM AVENIDA NOROESTE	
ENDEREÇO	AVENIDA SÃO FRANCISCO, POUSO ALEGRE – MG	DISCIPLINA	TOPOGRAFIA
ASSUNTO	LEVANTAMENTO TOPOGRÁFICO CADASTRAL PLANTA BAIXA	FASE DO PROJETO	EXECUTIVO
DATA INICIAL	06/01/2020	FOLHA Nº.	01/15
ESCALA	INDICADA	REVISÃO	R01
ARQUIVO	DAC-PMPA-AV.SAO FRANCISCO-PE-TOP-R01.DWG		